



PGP izradio:
URED OVLAŠTENOG INŽNJERA GEODEZIJE
OTOČAC, Bartola Kašića 2.
prosinac, 2013.


LEGENDA:

Katastar	
Granica katastarske općine	
Obuhvat zahvata	
Ograda	

LEGENDA:

1. Kontejner za zaposlene
2. Cestovna vaga nosivosti 20 t
3. Nadstrešnica za smještaj kontejnera i preše
4. Zatvoreni kontejner za papir i karton - 5 m³
5. Zatvoreni kontejner za ambalažu od papira i kartona - 5 m³
6. Otvoreni kontejner za gume - 5 m³
7. Otvoreni kontejner za građevinski otpad - 5 m³
8. Mobilno ekološko spremište
 - 8.1. Kontejner za rabljeno ulje
 - 8.2. Kontejner za boje i ljepljiva
 - 8.3. Kontejner za zaukljene krpe i filtere
9. Kontejner za fluorescentne cijevi
10. Kontejner za opasnu ambalažu
11. Kontejner za stare akumulatore
12. Kontejner za tekstil
13. Otvoreni kontejner za staklenu ambalažu - 2 m³
14. Zatvoreni kontejner za opasno drvo - 5 m³
15. Zatvoreni kontejner za plastiku/PET ambalažu - 5 m³
16. Zatvoreni kontejner za metalnu ambalažu - 5 m³
17. Rolo kontejner zatvoreni za električni i elektronski otpad - 20 m³
18. Rolo kontejner zatvoreni za glomazni otpad - 20 m³
19. Boks od silosnih elemenata za drvo
20. Boks od silosnih elemenata za metal
21. Boks od silosnih elemenata za biorazgradivi otpad
22. Kontejner za neopasni deterdžent
23. Kontejner za električnu i elektroničku opremu
24. Preša - balirka

P - Parkirno mjesto

 <div> PanGeo Projekt d.o.o. M. Haberlea 6 10 000 Zagreb </div> <div> Tel: + 385 1 77 87 158 Fax: + 385 1 79 80 862 e-mail: info@pangeprojekt.hr web: www.pangeprojekt.hr </div>				PROJEKTANT: Davor Barać, dipl. ing. grad.	
INVESTITOR: GRAD SENJ Obala dr. Franje Tuđmana 2, 53 270 Senj				PROJEKTANT SURADNIK: mr.sc. Ivan Barbić, dipl. ing. grad. Krunoslav Ravnjak, ing. grad. Tomislav Šlogar, dipl. ing. grad. Željko Varga, mag. ing. prosp. arch. Valentina Habiđina Žigman, mag. ing. prosp. arch. Ivan Mališa, mag. ing. aedif.	
LOKACIJA: k.č.br.: 948/1, k.o. Senj k.č.br.: 3188/1, k.o. Krivi Put					
GRAĐEVINA: RECIKLAŽNO DVORIŠTE "SENJ"					
NAZIV MAPE: GRAĐEVINSKO - TEHNOLOŠKI PROJEKT				SADRŽAJ: SITUACIJA VISINA	
VRSTA PROJEKTA: GLAVNI PROJEKT		BROJ PROJEKTA: 10-124/15	ZOP: 10-125/15	REDNI BROJ MAPE: 1/3	DATUM: siječanj 2016.
				REVIZIJA: -	BROJ PRILOGA: 6
				MJERILO: 1:250	